



PLANO RUTAS BTT

Centre BTT La Ribera

FÁCIL

- 1 Alzira a Cullera
- 2 Alzira-Cova Negra
- 3 Carcaixent circular
- 5 Canal Xúquer-Túria
- 9 Alzira y Alfarp

DIFÍCIL

- 6 Tous circular
- 7 Llombai y Alfarp
- 8 Llombai y Montroi

MUY DIFÍCIL

- 4 Ruta dels Monestirs



Simbología Centres BTT Comunitat Valenciana

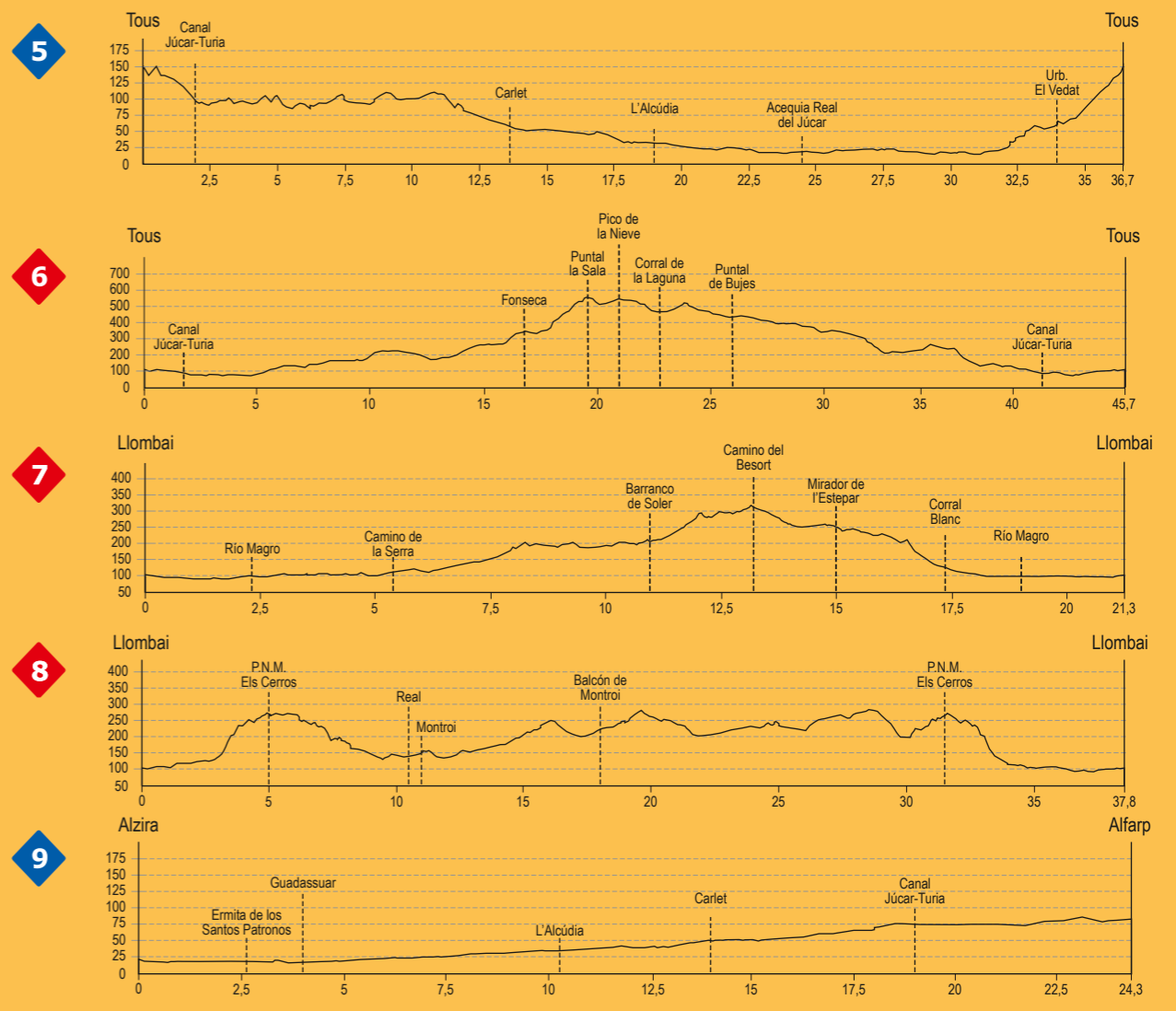
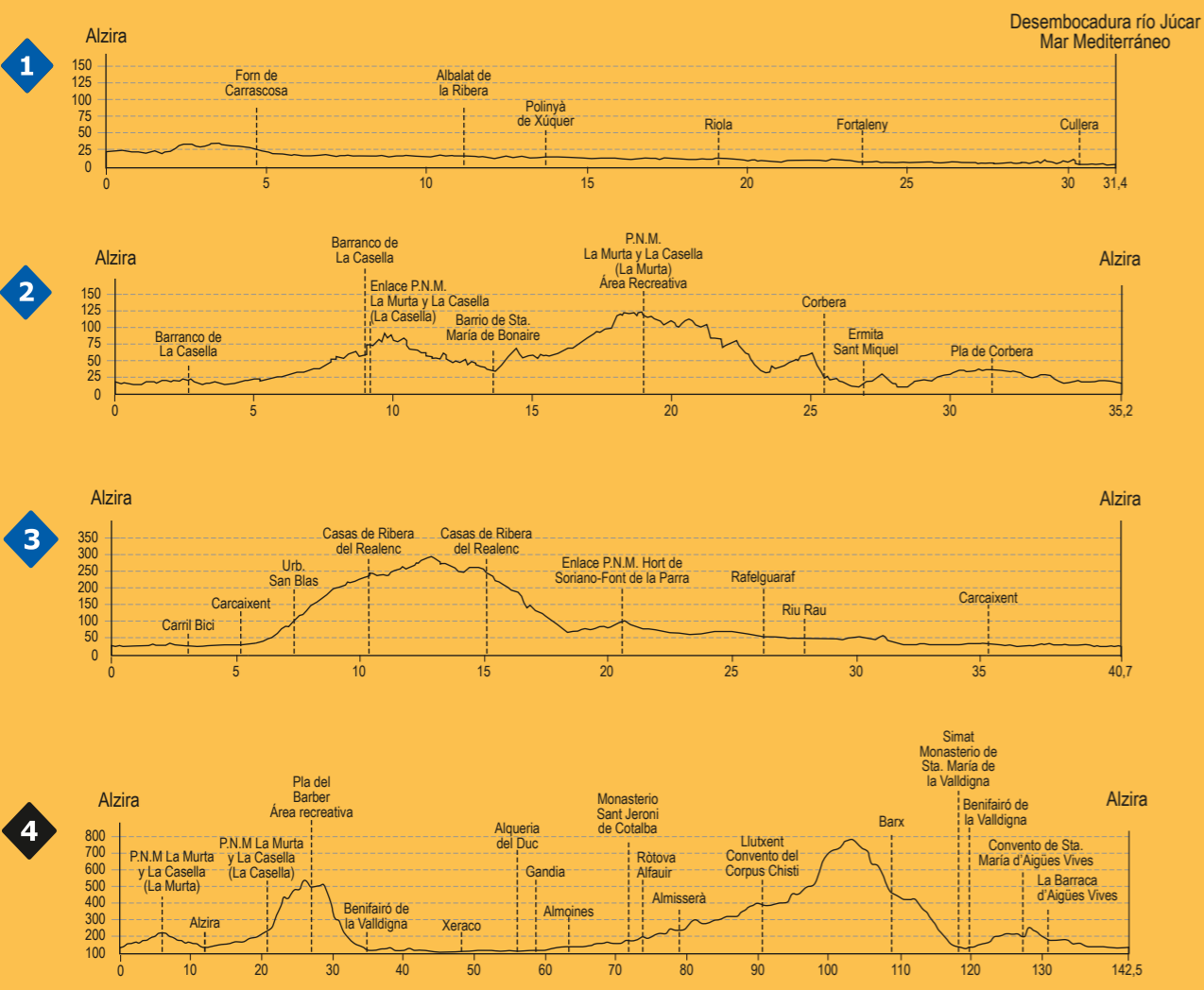
	Punto de acogida		Zona de duchas		Monumento Museo		Salida de ruta		Cueva		Monumento religioso
	Punto de información		Zona de servicios		Castillo		Alquiler de bicicletas		Pinturas rupestres		Paraje Parque natural Zona de interés
	Zona de aparcamiento de bicicletas		Zona de descanso		Fuente		Zona de lavado		Información turística		Yacimiento Ruinas arqueológicas
	Taller de reparaciones		Vista panorámica		Nevera						

Teléfonos de interés

CENTRE BTT LA RIBERA	962 417 414 / 627 032 939
TALLER BTT	962 406 028
TOURIST INFO ALZIRA	962 419 551
TOURIST INFO CULLERA	961 731 586
TOURIST INFO MONTROI	962 555 986
AYUNTAMIENTO ALZIRA	962 400 450
CRUZ ROJA ALZIRA	962 410 097
GUARDIA CIVIL ALZIRA	962 419 704
POLICÍA LOCAL ALZIRA	962 459 253

EMERGENCIAS 112





CENTRE BTT LA RIBERA

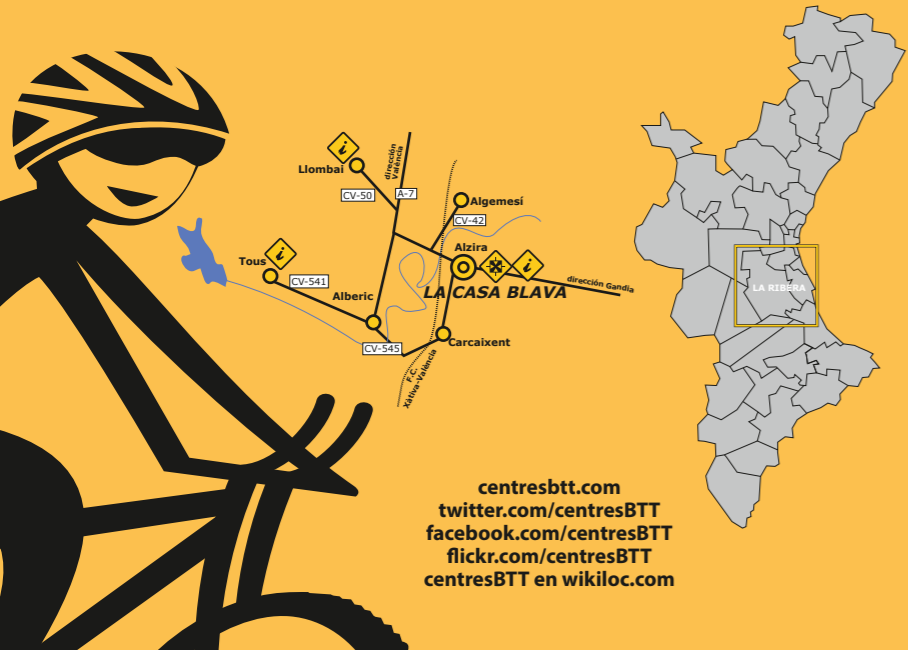


CENTRE BTT LA RIBERA

La Casa Blava • Av. Adrián Campos Súñer, s/n • 46600 Alzira (Valencia)
 Tel. 962 417 414 / 627 032 939
 email: info@casablavaalzira.com - www.casablavaalzira.com
 Taller BTT • Tel. 962 406 028 • bikesvalencia@vfferrer.com

- ◆ 9 rutas BTT
- ◆ Recorrido total: 415 km.
- ◆ Coordenadas centro BTT: 39°09'25" N - 0°26'015" W.

El Centre BTT la Ribera se ubica en el Hotel Restaurante la Casa Blava en la ciudad de Alzira, desde donde parten las diversas rutas ciclistas que permiten recorrer la comarca que da nombre al centro BTT. Se trata de una comarca eminentemente agrícola, ocupada principalmente por el valle del río Xúquer circundada por sierras que facilitan diseño de itinerarios ciclistas de diferentes niveles de dificultad. La Ruta dels Monestirs, con más de 142 kilómetros señalizados, recorre la ruta histórica del mismo nombre y permite la posibilidad de realizarla en varias etapas. Junto a Alzira, las localidades cercanas de Tous y Llombai son también el punto de partida de algunas de las nueve rutas que ofrece el Centre BTT la Ribera.



centresbtt.com
 twitter.com/centresBTT
 facebook.com/centresBTT
 flickr.com/centresBTT
 centresBTT en wikiloc.com





INDICACIONES Y RECOMENDACIONES DE USO

- ◆ Es obligatorio el uso del casco.
- ◆ Indica en el punto de acogida qué ruta vas a realizar e infórmate sobre sus aspectos técnicos y condiciones climatológicas del día.
- ◆ No olvides revisar el estado de tu bicicleta y llevar siempre agua, ropa de abrigo, kit de reparaciones y el teléfono móvil bien cargado.
- ◆ Respeta el entorno, sus habitantes y los animales que te encuentres, así como las zonas privadas.
- ◆ Selecciona y circula por los itinerarios en función de tu capacidad física y técnica.
- ◆ Debes obedecer la señalización de las rutas, dar prioridad a los peatones y cumplir con las normas generales de circulación.
- ◆ Es importante circular asegurado. Por ello, es conveniente tramitar la licencia federativa en cualquiera de las federaciones o clubs deportivos que contemplen el ciclismo de montaña como una de sus actividades.
- ◆ En el caso de ausencia de señales de seguimiento en cruces, circula por el camino preferente.
- ◆ Los entornos por los que vas a circular son abiertos, de libre circulación y escenario de muchas actividades (forestal, ganadera, agraria). Por tanto mantén una actitud prudente, comprensiva y respetuosa.
- ◆ El Centre BTT no será responsable del mal uso de las rutas ni de las imprudencias cometidas por los usuarios.

Tabla de circuitos Centre BTT La Ribera

	NOMBRE	PUNTO DE PARTIDA	Km	DURACIÓN	DESNIVEL (mts)	DIFICULTAD
1	Alzira a Cullera*	Pto. acogida Alzira	31,4	2h 30'	103	■
2	Alzira-Cova Negra	Pto. acogida Alzira	35,2	3h 00'	472	■
3	Carcaixent circular	Pto. acogida Alzira	40,7	3h 45'	375	■
4	Ruta dels Monestirs	Pto. acogida Alzira	142,5	13h 30'	2393	■
5	Canal Xúquer-Túria	Pto. información Tous	36,7	3h 30'	267	■
6	Tous circular	Pto. información Tous	45,7	4h 40'	1073	■
7	Llombai y Alfarp	Pto. información Llombai	21,3	2h 10'	498	■
8	Llombai y Montroi	Pto. información Llombai	37,8	4h 10'	667	■
9	Alzira y Alfarp*	Pto. acogida Alzira	24,3	2h 30'	122	■

*Rutas 1 y 9: recorrido lineal. Distancia indicada solo de ida.